



35 RALLYE INTERNACIONAL



Villa de Adeje TENERIFE



TROFEO CICAR

07-08-09 de mayo de 2026



Road Book 2

RALLYEVILLADEADEJE.COM



Orvecame

Organización Vehículos Cabrera Medina



Sigo del Teide



Guía de Isora



Vilaflor



Arona



San Miguel



Granadilla




Arico



BAOBAB SUITES *****



SIAMMALL



DESCARGA LA APP



MECÁNICA Y ELECTRICIDAD DEL AUTOMÓVIL



Teamfactory



2ª ETAPA - 3ª SECCIÓN

SECTOR	SALIDA	LLEGADA	LOCALIZACION	
13	CH 6D	CH 6E	Salida P. Cerrado Nocturno	01
14			ASISTENCIA	
15	CH 6F	CH 7	Salida Asistencia	05
16	TC 7	CH 8	TC ATOGO	11
17	TC 8	CH 9	TC GRANADILLA VILAFLO	21
18	TC 9	CH 9A	TC GUÍA DE ISORA REPSOL GGC REAGRUPAMIENTO	29

2ª ETAPA - 4ª SECCIÓN

SECTOR	SALIDA	LLEGADA	LOCALIZACION	
19	CH 9B	CH 9C	Salida Reagrupamiento	39
20			ASISTENCIA	
21	CH 9D	CH 10	Salida Asistencia	41
22	TC 10	CH 11	TC ATOGO	47
23	TC 11	CH 12	TC GRANADILLA VILAFLO	57
24	TC 12	CH 12A	TC GUÍA DE ISORA REPSOL GGC	65
	CH 12A		Entrada P. Cerrado FINAL	74

RECORRIDOS ALTERNATIVOS

75

SECTOR	SALIDA	LLEGADA	LOCALIZACION	
16	TC 7	CH 8	TC ATOGO	77
17	TC 8	CH 9	TC GRANADILLA VILAFLO	79
18	TC 9	CH 9A	TC GUÍA DE ISORA REPSOL GGC	83
22	TC 10	CH 11	TC ATOGO	77
23	TC 11	CH 12	TC GRANADILLA VILAFLO	79
24	TC 12	CH 12A	TC GUÍA DE ISORA REPSOL GGC	85

SOS/OK TELÉFONO EMERGENCIAS

87



CH 6D P. Cerrado Nocturno

a

CH 6E P. Asistencias

Notas:

Blank area for notes.

Distancia		DIRECCIÓN	INFORMACIONES	Kms. Regresivos
Total	Parcial			
00,00	00,00	<p>Rec Urb</p>	<p>28.091186° -16.731815°</p> <p>CH</p> <p>Pasado 4° paso de peatón Aparcamientos motos</p>	00,75
00,11	00,11	<p>Rec Urb</p>	<p>!!</p> <p>Avenida Jardines del Duque</p> <p>STOP</p>	00,64
00,26	00,15	<p>Rec Urb</p>	<p>① Calle Reykjavik</p>	00,49
00,60	00,34	<p>Rec Urb</p>	<p>Calle Helsinki</p>	00,15
00,75	00,15	<p>Rec Urb</p>	<p>28.093333° -16.730222°</p> <p>Calle Helsinki</p> <p>CH 6F</p> <p>Entrada Parque de Asistencias (Calle Helsinki) Tubos Rojos a La Izq.</p>	00,00

P. Asistencia

Parque de Asistencia (C/ Helsinki x Avda. Moscú - Costa Adeje)



TF-1



TF-1

TF-1

	PARQUE DE ASISTENCIAS		Punto Información
	REFUELLING		Entrega Documentación
	MARCAJE NEUMÁTICOS		FUN ZONE
	FUN ZONE		Parking Organización VIP - PRENSA
	Parking Organización VIP - PRENSA		Servicios Públicos
	Servicios Públicos		Toilette



CH 6F P. Asistencias

a

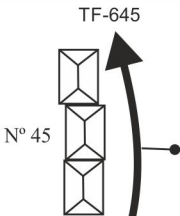



CH 7 San Isidro


Notas:

Distancia		DIRECCIÓN	INFORMACIONES	Kms. Regresivos
Total	Parcial			
00,00	00,00	<p>Rec. Urb.</p>	Marcaje de Neumaticos Refuelling 3ª Farola <p>28.092410° -16.730727°</p> Avenida Moscú 2ª Farola Salida del P. ASISTENCIA	24,27
00,19	00,19	<p>Rec. Urb. x Rec. Urb.</p>	Avenida Jardines del Duque	24,08
00,31	00,12	<p>Rec. Urb. x Rec. Urb.</p>	Avenida Jardines del Duque	23,96
00,62	00,31	<p>Rec. Urb. x Rec. Urb.</p>	Calle Helsinki	23,65

Distancia		DIRECCIÓN	INFORMACIONES	Kms. Regresivos
Total	Parcial			
00,70	00,08	<p>Rec. Urb. x Rec. Urb.</p>	<p>Calle Agando</p>	23,57
01,05	00,35	<p>Rec. Urb. x Ctra. Vec.</p>	<p>Carretera Fañabe - La Caleta</p> <p>Sin señalizar</p>	23,22
02,20	01,15	<p>Ctra. Vec. x TF-1</p>	<p>Rotonda 2ª Salida</p> <p>①</p> <p>TF-1 Aeropuerto Sur Santa Cruz</p>	22,07
02,62	00,42	<p>TF-1</p>	<p> Incorporación a TF-1</p> <p> Direcc. Santa Cruz</p> <p></p>	21,65
09,48	06,86	<p>TF-1</p> <p>Estación de Servicios</p>	<p></p> <p></p> <p>Estación de Servicios</p>	14,79
15,01	05,53	<p>TF-1</p>	<p></p> <p>TF-1 Km 65</p>	09,26

Distancia		DIRECCIÓN	INFORMACIONES	Kms. Regresivos
Total	Parcial			
22,05	07,04	<p>TF-1</p>		02,22
22,73	00,68	<p>TF-1 - Salida 57</p>	<p>!!!</p>	01,54
22,95	00,22	<p>Via Auxiliar</p>		01,32
23,11	00,16	<p>Rec Urb</p>	<p>①</p> <p>3ª Salida</p>	01,16
24,07	00,96	<p>TF-645</p>	<p>28.075658° -16.564141°</p> <p>① </p> <p>Urb. Los Cardones</p> <p> CIERRE CARRETERA</p>	00,20
24,27	00,20	<p>TF-645</p>	<p>28.075246° -16.565345°</p> <p>CH</p> <p>Control Horario</p>	00,00

Distancia		DIRECCIÓN	INFORMACIONES	Kms. Regresivos
Total	Parcial			
	+3' 00,15	TF-645  N° 45	28.074243° -16.566884° Salida  TC 7/10 TC ATOGO C/ Rosalía de Castro  R-1 	





TC 7 ATOGO a CH 8 Cruz de Tea

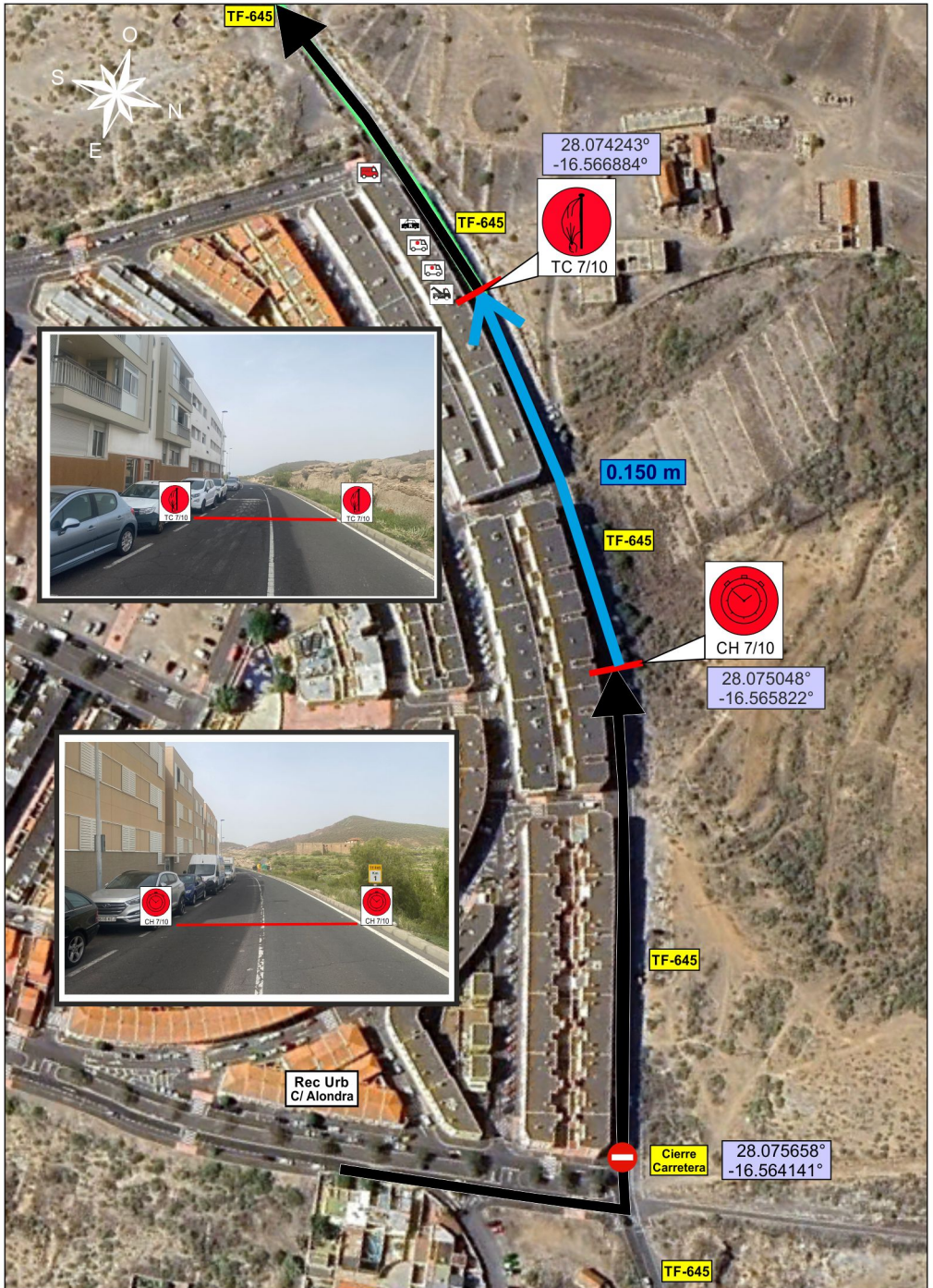
<p>En caso de Interrupción del TC, nueva hora desde el Control Stop:</p>		7	To / a →	8	TC/CH
	Distance Distancia 15,92 Km.	Average Promedio 43,41 Km/h	Time Tiempo 0:22'		

Ruta Alternativa

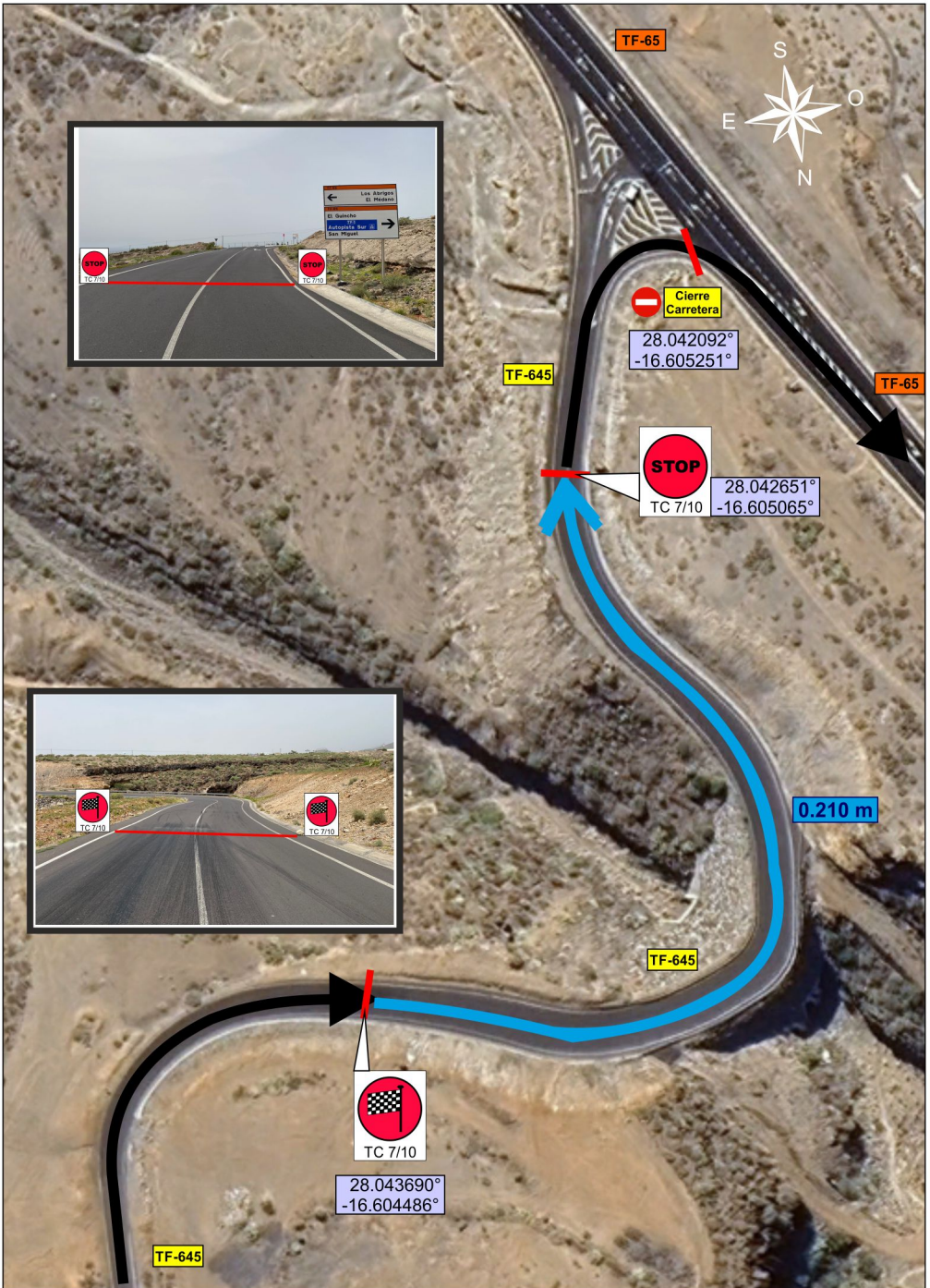
En caso de que el tramo sea neutralizado, seguir el recorrido alternativo hasta CH 8 en la página 77



CONTROL HORARIO Y SALIDA



META Y CONTROL STOP



Distancia		DIRECCIÓN	INFORMACIONES	Kms. Regresivos	
Total	Parcial				
00,00	00,00	<p>TF-645</p> <p>06,50</p>	<p>28.074243° -16.566884°</p> <p>Salida</p> <p>TC ATOGO C/ Rosalía de Castro</p>	22,66	
01,09	01,09	<p>TF-645</p> <p>05,41</p>	<p>28.069449° -16.574928°</p> <p>Bloquera</p> <p> R-2</p>	21,57	
01,73	00,64	<p>TF-645</p> <p>04,77</p>	<p>28.068593° -16.579540°</p> <p> R-3</p>	20,93	
02,11	00,38	<p>TF-645</p> <p>04,39</p>	<p>28.065998° -16.581602°</p> <p> R-4</p>	20,55	
02,66	00,55	<p>TF-645</p> <p>03,84</p>	<p>28.064348° -16.586048°</p>	20,00	
02,73	00,07	<p>TF-645</p> <p>03,77</p>	<p>28.063776° -16.586398°</p> R-5		19,93

Distancia		DIRECCIÓN	INFORMACIONES	Kms. Regresivos
Total	Parcial			
02,92	00,19	<p>TF-645</p> <p>03,58</p>	<p>28.062352° -16.587165°</p> <p>BAR TAMADUSTE</p>	19,74
03,08	00,16	<p>TF-645</p> <p>03,42</p>	<p>28.062352° -16.587165°</p> <p>POLIDEPORTIVO</p> <p>R-6</p>	19,58
03,30	00,22	<p>TF-645</p> <p>03,20</p>	<p>28.060099° -16.589807°</p>	19,36
03,44	00,14	<p>TF-645</p> <p>03,06</p>	<p>28.059775° -16.591080°</p> <p>R-7</p>	19,22
04,15	00,71	<p>TF-645</p> <p>02,35</p>	<p>28.058350° -16.595630°</p> <p>R-8</p>	18,51
04,80	00,65	<p>TF-645</p> <p>01,70</p>	<p>28.058350° -16.595630°</p> <p>R-9</p>	17,86

Distancia		DIRECCIÓN	INFORMACIONES	Kms. Regresivos
Total	Parcial			
04,97	00,17	<p>TF-645 a Las Chafiras</p> <p>01,53</p>	<p>28.053540° -16.599334°</p>	17,69
05,07	00,10	<p>TF-645 al Aeropuerto</p> <p>01,43</p>	<p>28.054045° -16.598553°</p> <p>R-10</p>	17,59
05,70	00,63	<p>TF-645</p> <p>00,80</p>	<p>28.048770° -16.599658°</p> <p>R-11</p>	16,96
06,50	00,80	<p>TF-645</p> <p>00,00</p>	<p>28.043690° -16.604486°</p> <p>META</p> <p>TC 7/10</p>	16,16
06,71	00,21	<p>TF-645</p> <p>00,00</p>	<p>28.042651° -16.605065°</p> <p>C.Stop</p> <p>TC 7/10</p>	15,95
06,77	00,06	<p>TF-65</p> <p>CIERRE CARRETERA</p>	<p>CIERRE CARRETERA</p>	15,89

Distancia		DIRECCIÓN	INFORMACIONES	Kms. Regresivos
Total	Parcial			
08,03	01,26	<p>TF-46</p>	<p>① TF-1 Aeropuerto Sur 3 Santa Cruz 62</p> <p>② TF-65 SAN MIGUEL 9</p>	14,63
08,72	00,69	<p>TF-65</p>	<p>① TF-65 ALDEA BLANCA 2,5 SAN MIGUEL 8</p>	13,94
10,60	01,88	<p>TF-65</p>	<p>① TF-65 SAN MIGUEL 6 GRANADILLA 8</p>	12,06
12,97	02,37	<p>TF-65 x TF-647</p>	<p>① TF-647 LAS ZOCAS 0,5 CHARCO DEL PINO 3 GRANADILLA 5</p>	09,69
17,06	04,09	<p>TF-647 x TF-64</p>	<p>① TF - 64 Granadilla →</p>	05,60
18,88	01,82	<p>TF-64 x TF-28</p>	<p>① TF - 28 Vilaflor San Miguel El Teide</p>	03,78

Distancia		DIRECCIÓN	INFORMACIONES	Kms. Regresivos
Total	Parcial			
18,99	00,11	TF-28 X TF-21 		03,67
22,02	03,03	TF-21 	28.127249° -16.595389° ① 	00,64
22,66	00,64	TF-21 	28.130444° -16.599194° CH Control Horario 	00,00
	+3' 00,35	TF-21 	28.169694° -16.774750° Salida TC Granadilla Vilafior 	

Notas:



TC 8 GRANADILLA VILAFLORES a CH 9 Playa San Juan

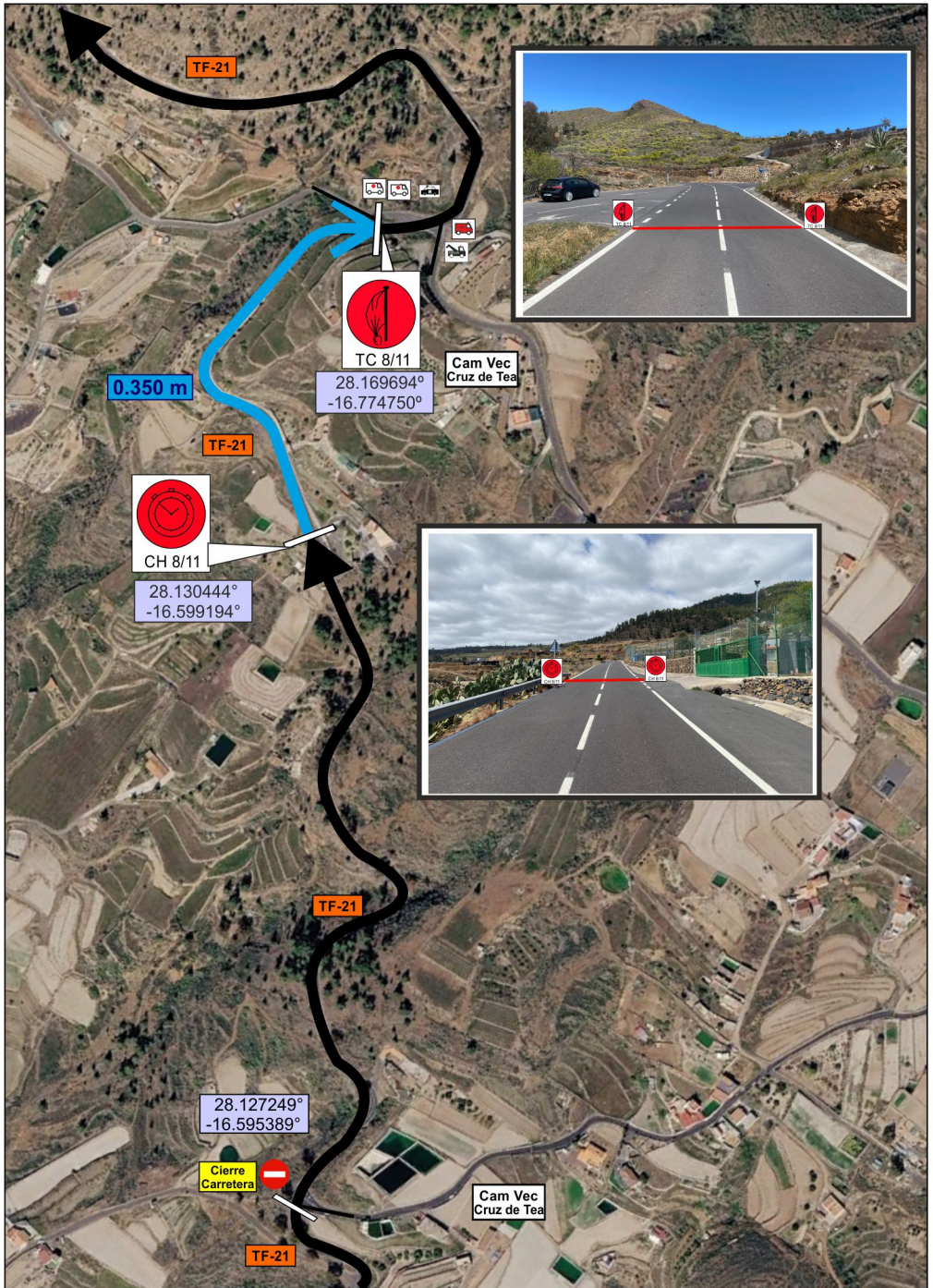
<p>En caso de Interrupción del TC, nueva hora desde el Control Stop:</p>	8	To / a 	9	TC/CH
	Distance Distancia 44,54	Average Promedio 46,88	Km. Km/h 	Time Tiempo 0:57'

Ruta Alternativa

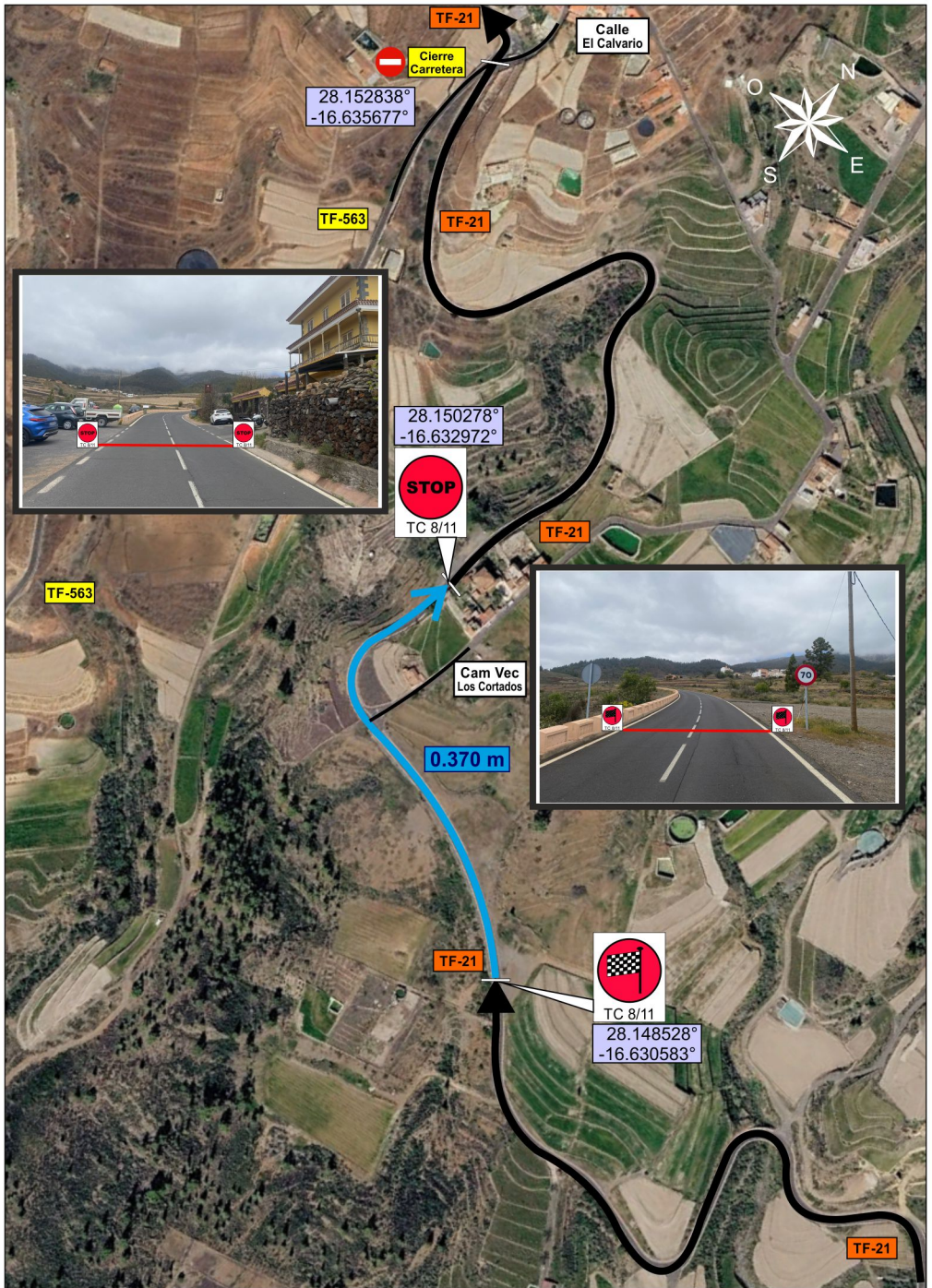
En caso de que el tramo sea neutralizado, seguir el recorrido alternativo hasta CH 9 en la página 79







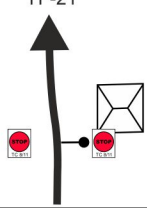



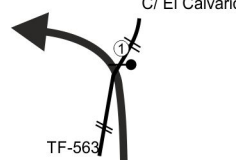


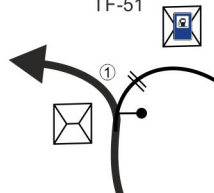

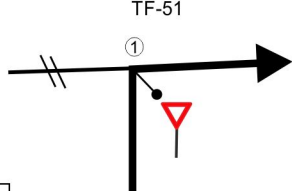

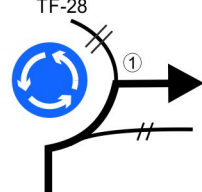

CONTROL HORARIO Y SALIDA



META Y CONTROL STOP



Distancia		DIRECCIÓN	INFORMACIONES	Kms. Regresivos
Total	Parcial			
00,00	00,00	<p>TF-21</p> <p>07,85</p>	<p>28.169694° -16.774750°</p> <p>Salida</p> <p>TC Granadilla Vilaflo</p>	52,76
01,63	01,63	<p>TF-21</p> <p>06,22</p>	<p>28.133278° -16.610917°</p>	51,13
03,68	02,05	<p>TF-21</p> <p>04,17</p>	<p>28.135750° -16.617528°</p>	49,08
04,97	01,29	<p>TF-21</p> <p>02,88</p>	<p>28.141111° -16.622056°</p>	47,79
05,86	00,89	<p>TF-21</p> <p>01,99</p>	<p>28.142028° -16.619972°</p>	46,90
07,55	01,69	<p>TF-21</p> <p>00,30</p>	<p>28.148056° -16.628056°</p>	45,21

Distancia		DIRECCIÓN	INFORMACIONES	Kms. Regresivos
Total	Parcial			
07,85	00,30	TF-21  00,00	28.148528° -16.630583° META  TC 8/11  R-7  Poste Teléfono	44,91
08,22	00,37	TF-21  00,00	28.150278° -16.632972° C.Stop  TC 8/11  R-8  Restaurante Rincón de Chasna	44,54
08,90	00,68	TF-21 C/ El Calvario  TF-563	28.152838° ^① -16.635677°  Cierre de Carretera 	43,86
09,36	00,46	TF-51 	^① 	43,40
22,49	13,13	TF-51 	^① 	30,27
26,23	03,74	TF-28 	^① 	26,53

Distancia		DIRECCIÓN	INFORMACIONES	Kms. Regresivos
Total	Parcial			
27,32	01,09	<p>TF-28</p>	<p>TF-28</p> <p>Autopista Sur</p> <p>Los Cristianos</p>	25,44
30,10	02,78	<p>Desvío TF-1</p>	<p>TF - 1</p> <p>Las Américas Adeje</p> <p>Los Gigantes</p>	22,66
30,29	00,19	<p>TF-1</p> <p>a TF-1</p> <p>a Via Auxiliar</p>	<p>Dirección a TF-1</p>	22,47
30,44	00,15	<p>TF-1</p>	<p>Incorporación a TF-1</p>	22,32
43,67	13,23	<p>TF-1</p>	<p>TF-1</p> <p>Km 86</p>	09,09
44,16	00,49	<p>Salida 87</p>	<p>!!!</p> <p>87</p> <p>TF-465</p> <p>VERA DE ERQUES</p> <p>Lago Abama</p> <p>TF-46</p> <p>PLAYA SAN JUAN</p> <p>Los Gigantes</p>	08,60

Distancia		DIRECCIÓN	INFORMACIONES	Kms. Regresivos
Total	Parcial			
44,64	00,47			08,12
50,78	06,14			01,98
52,56	01,78			00,20
52,62	00,06		<p>28.184042° -16.812981°</p> <p>Cierre de Carretera</p> <p>Ceda el Paso (Suelo)</p>	00,14
52,76	00,14		<p>28.184830° -16.812253°</p> <p>CH</p>	00,00
	+3' 00,26		<p>28.185686° -16.810158°</p> <p>SALIDA</p> <p>Muro de cemento TC GUÍA DE ISORA</p>	



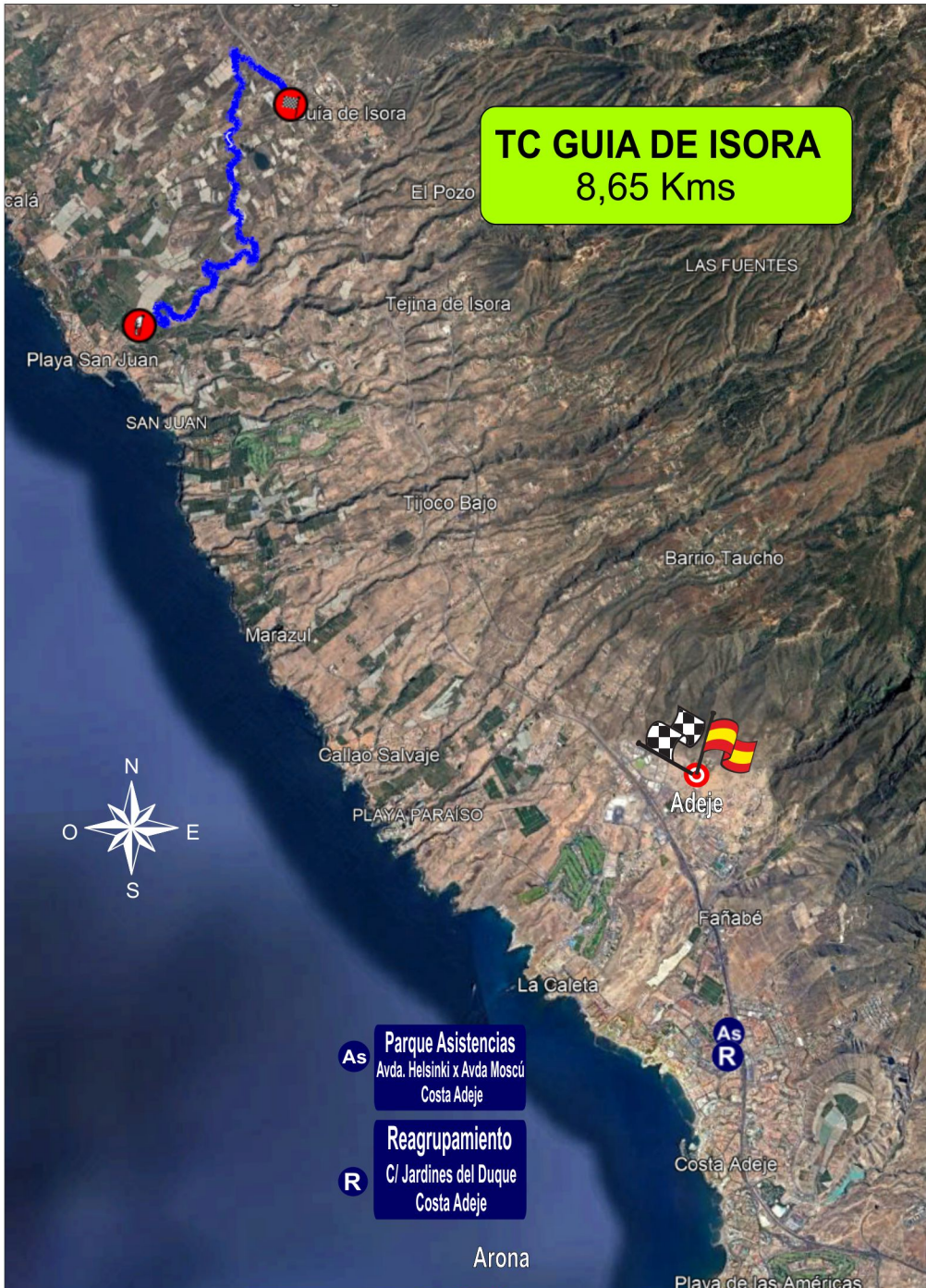
TC 9 GUIA DE ISORA a CH 9A P. Asistencia

<p>En caso de Interrupción del TC, nueva hora desde el Control Stop:</p>		9	To / a 	9A	TC/CH
	Distance 18,63 Km.	Average Promedio 44,71 Km/h	Time Tiempo 0:25'		

Ruta Alternativa

En caso de que el tramo sea neutralizado, seguir el recorrido alternativo hasta CH 9A en la página 83

TC GUIA DE ISORA
8,65 Kms



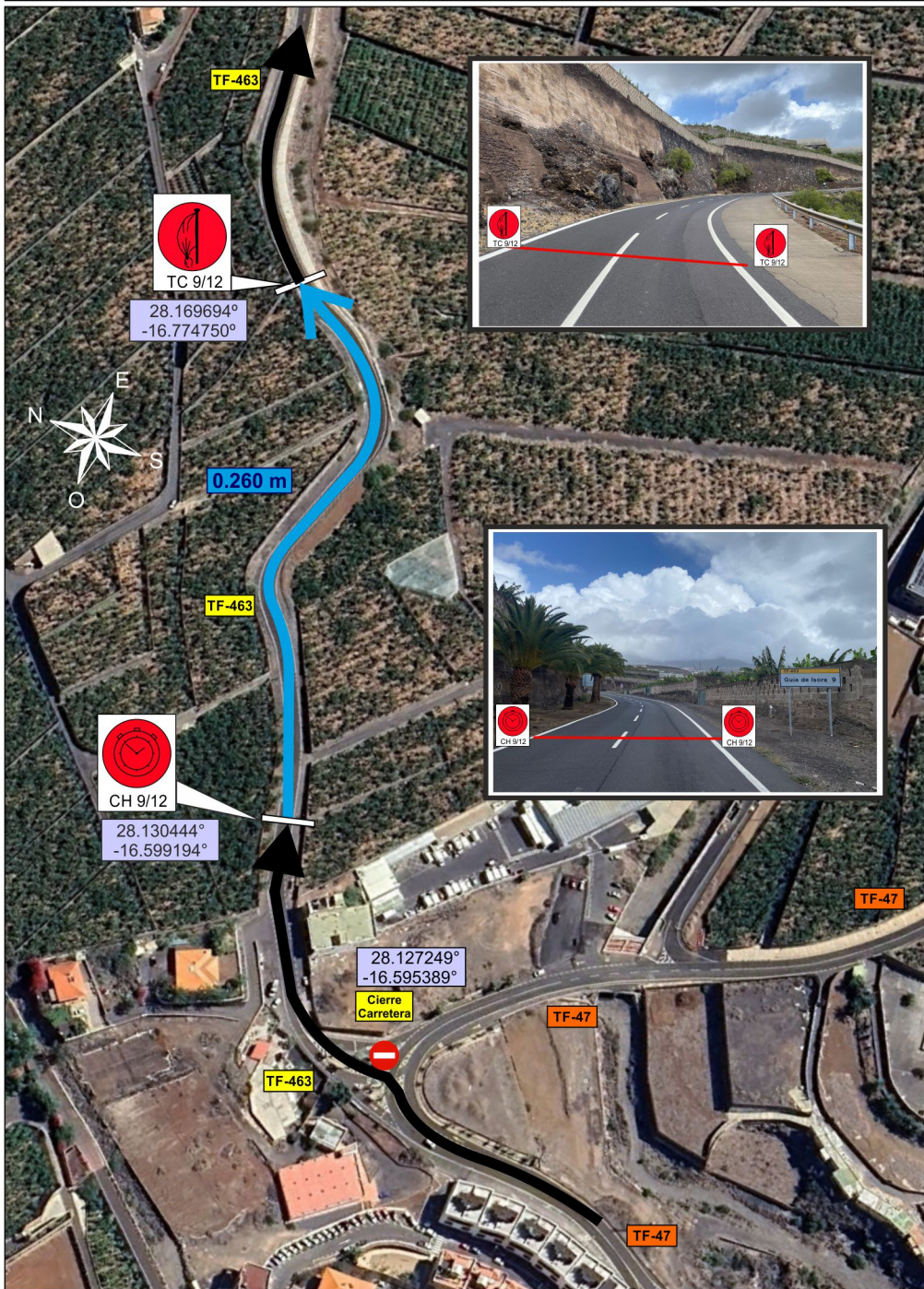
As Parque Asistencias
Avda. Helsinki x Avda Moscú
Costa Adeje

R Reagrupamiento
C/ Jardines del Duque
Costa Adeje

Arona

Playa de las Américas

CONTROL HORARIO Y SALIDA

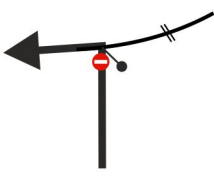

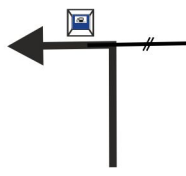

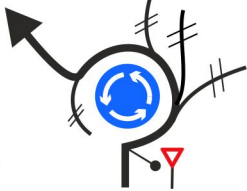




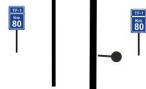



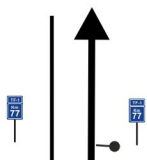




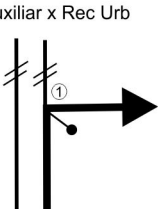

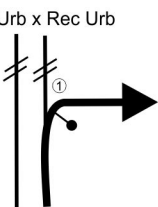

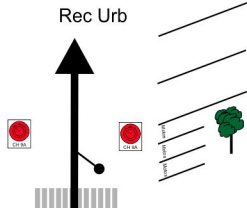

META Y CONTROL STOP



Distancia		DIRECCIÓN	INFORMACIONES	Kms. Regresivos
Total	Parcial			
00,00	00,00	<p>TF-463</p> <p>08,65</p>	<p>28.185686° -16.810158°</p> <p>SALIDA Muro de cemento TC GUÍA DE ISORA</p>	27,48
00,95	00,95	<p>TF-463</p> <p>07,70</p>	<p>28.187917° -16.806472°</p>	26,53
02,11	01,16	<p>TF-463</p> <p>06,54</p>	<p>28.191285° -16.799012°</p>	25,37
03,80	01,69	<p>TF-463</p> <p>04,85</p>	<p>28.195889° -16.793583°</p>	23,68
05,23	01,43	<p>TF-463</p> <p>03,42</p>	<p>28.205472° -16.795889°</p>	22,25
05,65	00,42	<p>TF-463</p> <p>03,00</p>	<p>28.207582° -16.796109°</p>	21,83

Distancia		DIRECCIÓN	INFORMACIONES	Kms. Regresivos
Total	Parcial			
05,93	00,28	<p>TF-463</p> <p>02,72</p>	<p>28.185686° -16.810158°</p>	21,55
06,58	00,65	<p>TF-463</p> <p>02,07</p>	<p>28.213914° -16.794662°</p> <div style="border: 1px solid black; padding: 2px; width: fit-content;">Finca MARIA CANDELARIA</div>	20,90
07,36	00,78	<p>TF-463</p> <p>01,29</p>	<p>28.219694° -16.795139°</p> <p>R-6</p>	20,12
07,81	00,45	<p>Vía Auxiliar</p> <p>00,84</p>	<p>28.217630° -16.792330°</p> <p> Vía Auxiliar</p> <p>R-7</p>	19,67
08,65	00,84	<p>Vía Auxiliar</p> <p>00,00</p>	<p>28.212639° -16.787056°</p> <p>META</p> <p>TC 9/12 R-8</p>	18,83
08,85	00,20	<p>12</p>	<p>28.210694° -16.786083°</p> <p>C.Stop</p> <p>TC 9/12</p> <div style="display: flex; align-items: center;"> <p>3^{er} Poste Luminaria</p> </div>	18,63

Distancia		DIRECCIÓN	INFORMACIONES	Kms. Regresivos
Total	Parcial			
08,90	00,05	<p>Cam Vec</p> 	<p>28.210224° -16.785731°</p> <p>Camino Vecinal La Higuera</p>  Cierre de Carretera	18,58
09,43	00,53	<p>TF-82</p> 	<p>(Avda. Isora)</p>  Estación de Servicios	18,05
09,62	00,19	<p>TF-463</p> 	<p>TF - 1</p> <p>Santiago del Teide Los Cristianos</p>   Los Gigantes	17,86
10,50	00,88	<p>TF-1</p> 	<p>①</p> <p>TF-1</p> <p>Adeje 13 Los Cristianos 22</p>	16,98
11,20	00,70	<p>TF-1</p> 	<p>Incorporación a TF-1</p>	16,28
23,48	12,28	<p>TF-1</p> 	 TF-1 Km 80	04,00

Distancia		DIRECCIÓN	INFORMACIONES	Kms. Regresivos
Total	Parcial			
26,41	03,01	TF-1 		00,99
26,68	00,19	TF-1 x Desvío Vía Auxiliar 	① 	00,80
27,20	00,52	Vía Auxiliar 	!!! Situar carril derecho	00,28
27,27	00,07	Vía Auxiliar x Rec Urb 	① 	00,21
27,38	00,11	Rec Urb x Rec Urb 	① 	00,10
27,48	00,10	Rec Urb 	28.089626° -16.730740° CH REAGRUPAMIENTO Pasado 2º paso de peatón Aparcamientos motos 	00,00

REAGRUPAMIENTO (Avda. Jardines del Duque - Costa Adeje)



Notas:

Distancia		DIRECCIÓN	INFORMACIONES	Kms. Regresivos
Total	Parcial			
00,00	00,00	<p>Rec Urb</p>	<p>28.091186° -16.731815°</p> <p>CH</p> <p>CH 9B</p> <p>Pasado 4° paso de peatón Aparcamientos motos</p>	00,75
00,11	00,11	<p>Rec Urb</p>	<p>!!</p> <p>Avenida Jardines del Duque</p> <p>STOP</p>	00,64
00,26	00,15	<p>Rec Urb</p>	<p>① Calle Reykjavik</p>	00,49
00,60	00,34	<p>Rec Urb</p>	<p>Calle Helsinki</p>	00,15
00,75	00,15	<p>Rec Urb</p>	<p>28.093333° -16.730222°</p> <p>Calle Helsinki</p> <p>Entrada Parque de Asistencias (Calle Helsinki) Tubos Rojos a La Izq.</p> <p>CH 9C</p>	00,00

P. Asistencia



CH 9D P. Asistencias

a

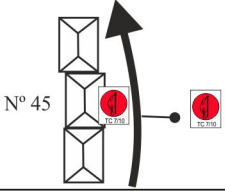







CH 10 San Isidro


Notas:

Distancia		DIRECCIÓN	INFORMACIONES	Kms. Regresivos
Total	Parcial			
00,00	00,00	<p>Rec. Urb.</p>	Marcaje de Neumaticos Refuelling 3ª Farola <p>28.092410° -16.730727°</p> Avenida Moscú 2ª Farola Salida del P. ASISTENCIA	24,27
00,19	00,19	<p>Rec. Urb. x Rec. Urb.</p>	Avenida Jardines del Duque	24,08
00,31	00,12	<p>Rec. Urb. x Rec. Urb.</p>	Avenida Jardines del Duque	23,96
00,62	00,31	<p>Rec. Urb. x Rec. Urb.</p>	Calle Helsinki	23,65

Distancia		DIRECCIÓN	INFORMACIONES	Kms. Regresivos
Total	Parcial			
00,70	00,08	<p>Rec. Urb. x Rec. Urb.</p>		23,57
01,05	00,35	<p>Rec. Urb. x Ctra. Vec.</p>	<p>Carretera Fañabe - La Caleta</p> <p>Sin señalizar</p>	23,22
02,20	01,15	<p>Ctra. Vec. x TF-1</p>	<p>Rotonda 2ª Salida</p>	22,07
02,62	00,42	<p>TF-1</p>	<p>Incorporación a TF-1</p> <p>Direcc. Santa Cruz</p>	21,65
09,48	06,86	<p>TF-1</p> <p>Estación de Servicios</p>	<p>Estación de Servicios</p>	14,79
15,01	05,53	<p>TF-1</p>		09,26

Distancia		DIRECCIÓN	INFORMACIONES	Kms. Regresivos
Total	Parcial			
22,05	07,04	<p>TF-1</p>	 	02,22
22,73	00,68	<p>TF-1 - Salida 57</p>	<p>!!!</p>	01,54
22,95	00,22	<p>Via Auxiliar</p>		01,32
23,11	00,16	<p>Rec Urb</p>	<p>①</p> 3ª Salida	01,16
24,07	00,96	<p>TF-645</p>	<p>28.075658° -16.564141°</p> <p>① </p> <p>Urb. Los Cardones</p> CIERRE CARRETERA	00,20
24,27	00,20	<p>TF-645</p>	<p>28.075246° -16.565345°</p> <p>CH</p> Control Horario 	00,00

Distancia		DIRECCIÓN	INFORMACIONES	Kms. Regresivos
Total	Parcial			
	+3' 00,15	TF-645 	28.074243° -16.566884° Salida  TC 7/10  R-1     	





TC 10 ATOGO a CH 11 Cruz de Tea

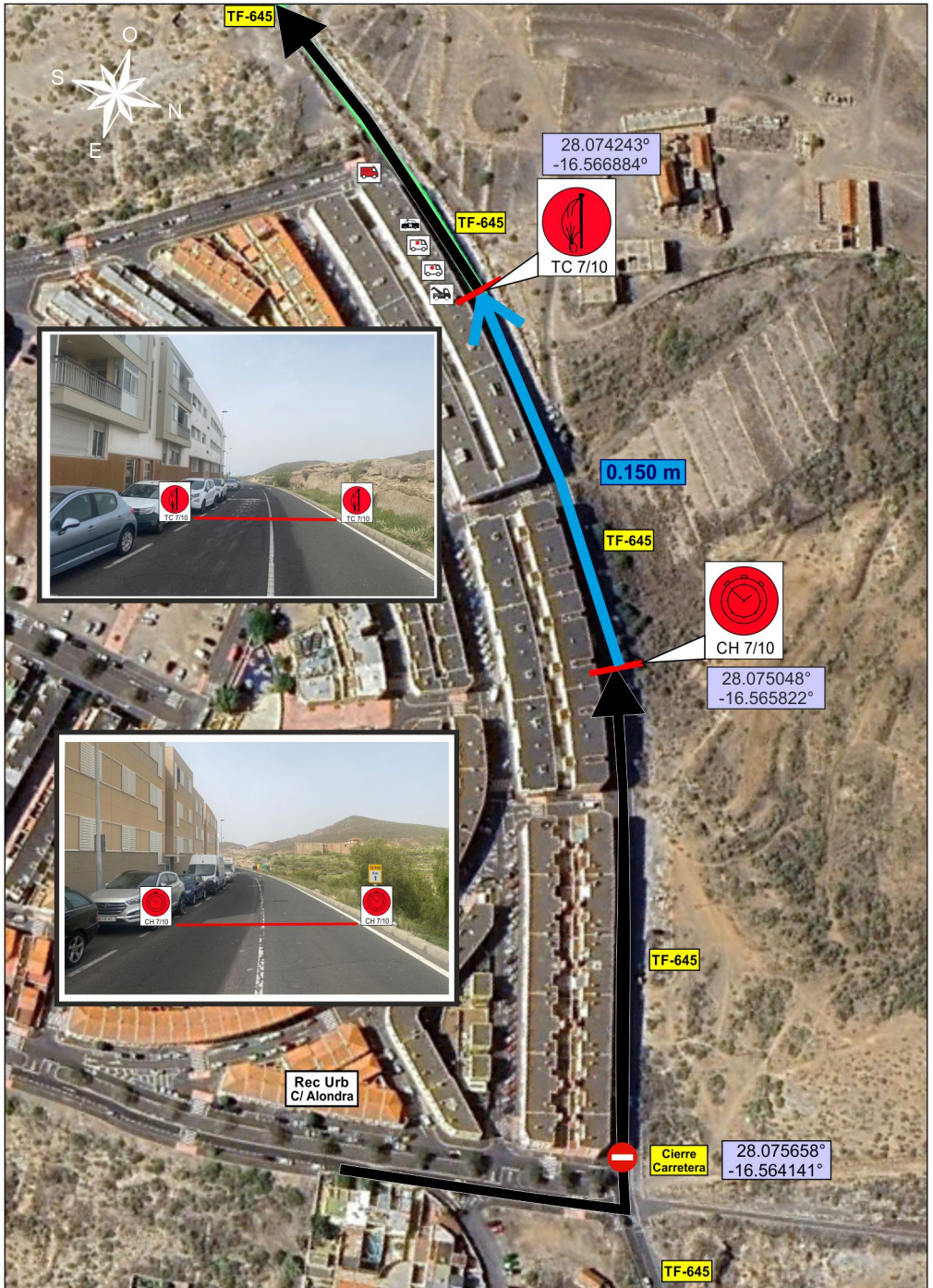
<p>En caso de Interrupción del TC, nueva hora desde el Control Stop:</p>		10	To / a →	11	TC/CH
	Distance Distancia	Average Promedio	Km.	Km/h	Time Tiempo

Ruta Alternativa

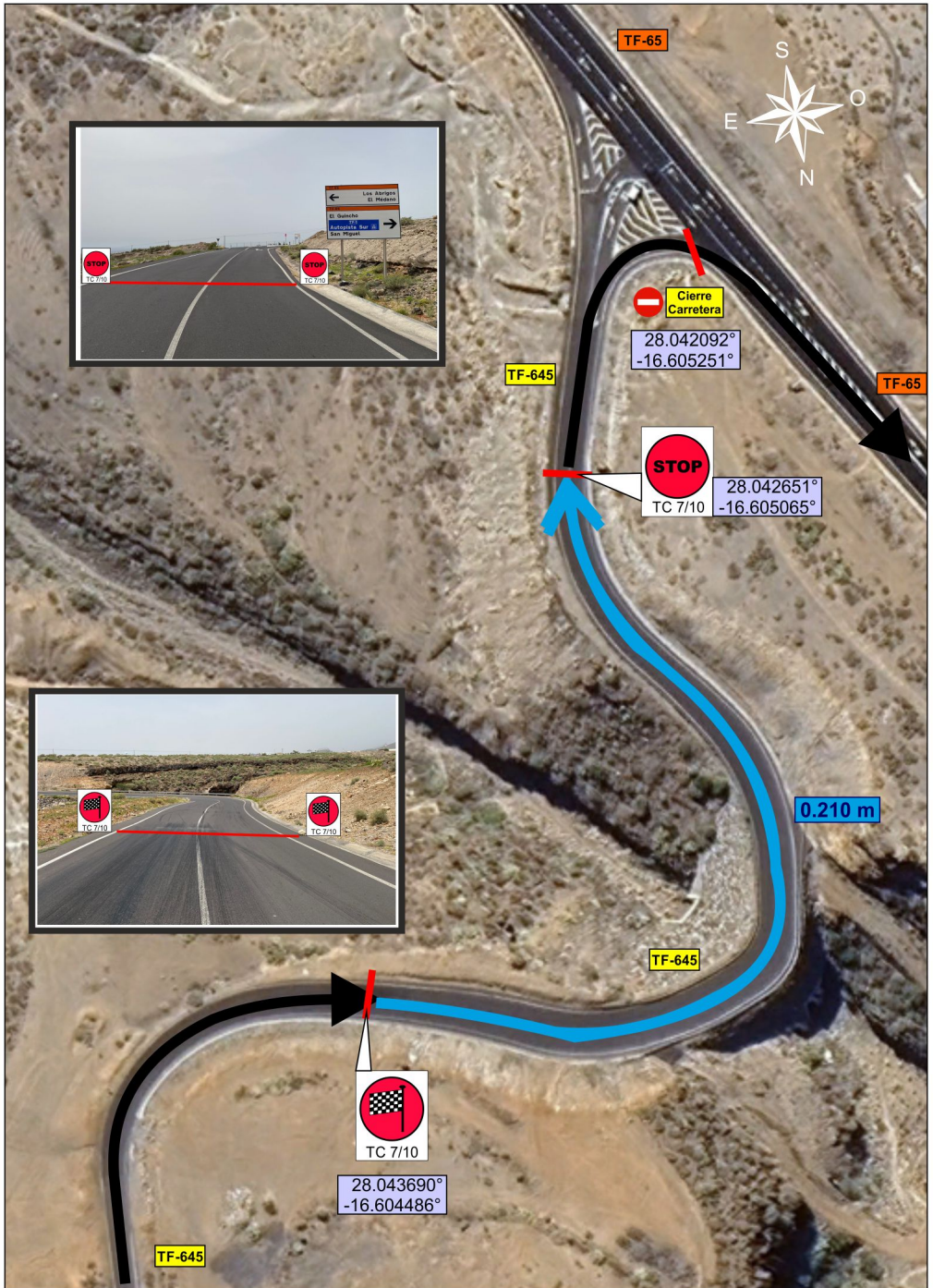
En caso de que el tramo sea neutralizado, seguir el recorrido alternativo hasta CH 11 en la página 77



CONTROL HORARIO Y SALIDA



META Y CONTROL STOP



Distancia		DIRECCIÓN	INFORMACIONES	Kms. Regresivos
Total	Parcial			
00,00	00,00	<p>TF-645</p> <p>Nº 45</p> <p>06,50</p>	<p>28.074243° -16.566884°</p> <p>Salida</p> <p>TC ATOGO C/ Rosalía de Castro</p> <p>TC 7/10 R-1</p>	22,66
01,09	01,09	<p>TF-645</p> <p>05,41</p>	<p>28.069449° -16.574928°</p> <p>Bloquera</p> <p>R-2</p>	21,57
01,73	00,64	<p>TF-645</p> <p>04,77</p>	<p>28.068593° -16.579540°</p> <p>R-3</p>	20,93
02,11	00,38	<p>TF-645</p> <p>04,39</p>	<p>28.065998° -16.581602°</p> <p>R-4</p>	20,55
02,66	00,55	<p>TF-645</p> <p>03,84</p>	<p>28.064348° -16.586048°</p>	20,00
02,73	00,07	<p>TF-645</p> <p>Charca</p> <p>03,77</p>	<p>28.063776° -16.586398°</p> <p>R-5</p>	19,93

Distancia		DIRECCIÓN	INFORMACIONES	Kms. Regresivos
Total	Parcial			
02,92	00,19	<p>TF-645</p> <p>03,58</p>	<p>28.062352° -16.587165°</p> <p>BAR TAMADUSTE</p>	19,74
03,08	00,16	<p>TF-645</p> <p>03,42</p>	<p>28.062352° -16.587165°</p> <p>POLIDEPORTIVO</p> <p>R-6</p>	19,58
03,30	00,22	<p>TF-645</p> <p>03,20</p>	<p>28.060099° -16.589807°</p>	19,36
03,44	00,14	<p>TF-645</p> <p>03,06</p>	<p>28.059775° -16.591080°</p> <p>R-7</p>	19,22
04,15	00,71	<p>TF-645</p> <p>02,35</p>	<p>28.058350° -16.595630°</p> <p>R-8</p>	18,51
04,80	00,65	<p>TF-645</p> <p>01,70</p>	<p>28.058350° -16.595630°</p> <p>R-9</p>	17,86

Distancia		DIRECCIÓN	INFORMACIONES	Kms. Regresivos
Total	Parcial			
04,97	00,17	<p>TF-645 a Las Chafiras</p> <p>01,53</p>	<p>28.053540° -16.599334°</p>	17,69
05,07	00,10	<p>TF-645 al Aeropuerto</p> <p>01,43</p>	<p>28.054045° -16.598553°</p> <p>R-10</p>	17,59
05,70	00,63	<p>TF-645</p> <p>00,80</p>	<p>28.048770° -16.599658°</p> <p>R-11</p>	16,96
06,50	00,80	<p>TF-645</p> <p>00,00</p>	<p>28.043690° -16.604486°</p> <p>META</p> <p>TC 7/10</p>	16,16
06,71	00,21	<p>TF-645</p> <p>00,00</p>	<p>28.042651° -16.605065°</p> <p>C.Stop</p> <p>TC 7/10</p>	15,95
06,77	00,06	<p>TF-65</p> <p>CIERRE CARRETERA</p>	<p>CIERRE CARRETERA</p>	15,89

Distancia		DIRECCIÓN	INFORMACIONES	Kms. Regresivos
Total	Parcial			
08,03	01,26	<p>TF-46</p>	<p>① TF-1 Aeropuerto Sur 3 Santa Cruz 62</p> <p>② TF-65 SAN MIGUEL 9</p>	14,63
08,72	00,69	<p>TF-65</p>	<p>① TF-65 ALDEA BLANCA 2,5 SAN MIGUEL 8</p>	13,94
10,60	01,88	<p>TF-65</p>	<p>① TF-65 SAN MIGUEL 6 GRANADILLA 8</p>	12,06
12,97	02,37	<p>TF-65 x TF-647</p>	<p>① TF-647 LAS ZOCAS 0,5 CHARCO DEL PINO 3 GRANADILLA 5</p>	09,69
17,06	04,09	<p>TF-647 x TF-64</p>	<p>① TF - 64 Granadilla →</p>	05,60
18,88	01,82	<p>TF-64 x TF-28</p>	<p>① TF - 28 Vilaflor San Miguel El Teide</p>	03,78

Distancia		DIRECCIÓN	INFORMACIONES	Kms. Regresivos
Total	Parcial			
18,99	00,11	TF-28 X TF-21 		03,67
22,02	03,03	TF-21 	28.127249° -16.595389° ① 	00,64
22,66	00,64	TF-21 	28.130444° -16.599194° CH Control Horario 	00,00
	+3' 00,35	TF-21 	28.169694° -16.774750° Salida TC Granadilla Vilafior 	

Notas:



TC 11 GRANADILLA VILAFLORES a CH 12 Playa San Juan

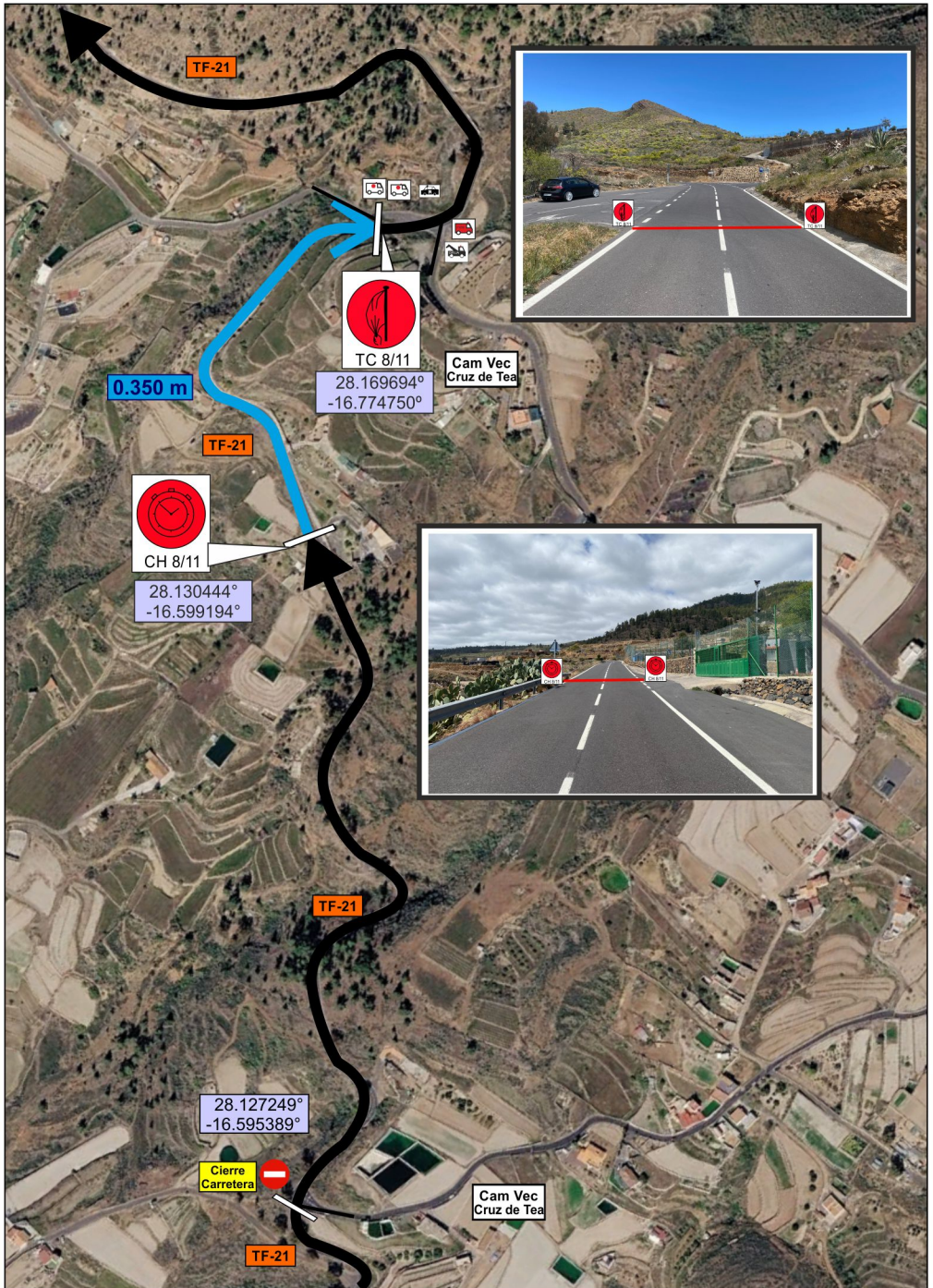
<p>En caso de Interrupción del TC, nueva hora desde el Control Stop:</p>	11	To / a 	12	TC/CH
	Distance 44,54 Km.	Average 46,88 Km/h	Time 0:57'	

Ruta Alternativa

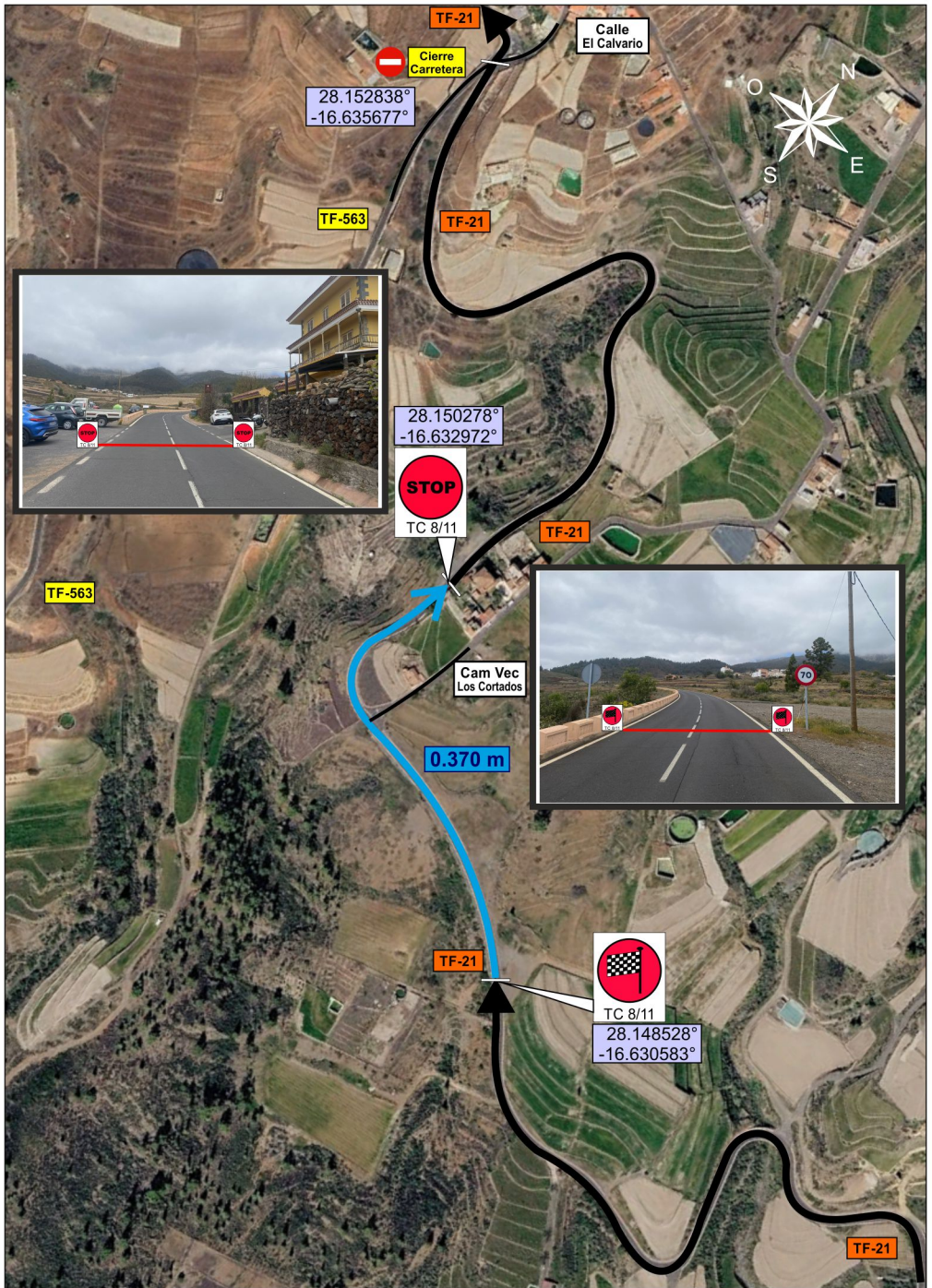
En caso de que el tramo sea neutralizado, seguir el recorrido alternativo hasta CH 12 en la página 81







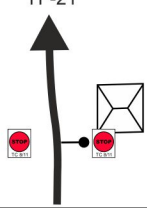



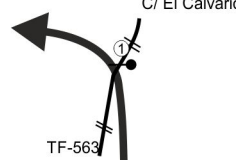


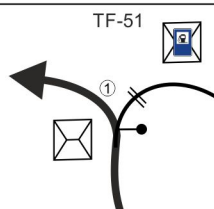

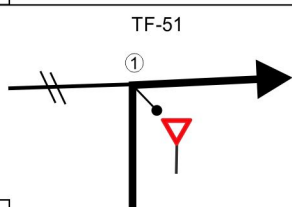
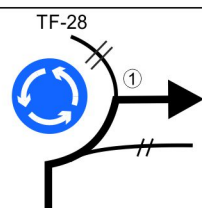

CONTROL HORARIO Y SALIDA



META Y CONTROL STOP



Distancia		DIRECCIÓN	INFORMACIONES	Kms. Regresivos
Total	Parcial			
00,00	00,00	<p>TF-21</p> <p>07,85</p>	<p>28.169694° -16.774750°</p> <p>Salida</p> <p>TC Granadilla Vilaflor</p>	52,76
01,63	01,63	<p>TF-21</p> <p>06,22</p>	<p>28.133278° -16.610917°</p>	51,13
03,68	02,05	<p>TF-21</p> <p>04,17</p>	<p>28.135750° -16.617528°</p>	49,08
04,97	01,29	<p>TF-21</p> <p>02,88</p>	<p>28.141111° -16.622056°</p>	47,79
05,86	00,89	<p>TF-21</p> <p>01,99</p>	<p>28.142028° -16.619972°</p>	46,90
07,55	01,69	<p>TF-21</p> <p>00,30</p>	<p>28.148056° -16.628056°</p>	45,21

Distancia		DIRECCIÓN	INFORMACIONES	Kms. Regresivos
Total	Parcial			
07,85	00,30	TF-21  00,00	28.148528° -16.630583° META  Poste Teléfono  TC 8/11  R-7	44,91
08,22	00,37	TF-21  00,00	28.150278° -16.632972° C.Stop  TC 8/11  R-8  Restaurante Rincón de Chasna	44,54
08,90	00,68	TF-21 C/ El Calvario  00,00	28.152838° ^① -16.635677° TF - 21   Cierre de Carretera	43,86
09,36	00,46	TF-51  00,00	^① TF - 51 	43,40
22,49	13,13	TF-51  00,00	^① TF-51 La Camella 4 Los Cristianos 9 → Las Américas 10	30,27
26,23	03,74	TF-28  00,00	^① TF-28 	26,53

Distancia		DIRECCIÓN	INFORMACIONES	Kms. Regresivos
Total	Parcial			
27,32	01,09	<p>TF-28</p>	<p>TF-28</p> <p>Autopista Sur</p> <p>Los Cristianos</p>	25,44
30,10	02,78	<p>Desvío TF-1</p>	<p>TF - 1</p> <p>Las Américas Adeje</p> <p>Los Gigantes</p>	22,66
30,29	00,19	<p>TF-1</p> <p>a TF-1</p> <p>a Via Auxiliar</p>	<p>Dirección a TF-1</p>	22,47
30,44	00,15	<p>TF-1</p>	<p>Incorporación a TF-1</p>	22,32
43,67	13,23	<p>TF-1</p>	<p>TF-1</p> <p>Km 86</p>	09,09
44,16	00,49	<p>Salida 87</p>	<p>!!!</p> <p>87</p> <p>TF-465</p> <p>VERA DE ERQUES</p> <p>Lago Abama</p> <p>TF-46</p> <p>PLAYA SAN JUAN</p> <p>Los Gigantes</p>	08,60

Distancia		DIRECCIÓN	INFORMACIONES	Kms. Regresivos
Total	Parcial			
44,64	00,47			08,12
50,78	06,14			01,98
52,56	01,78			00,20
52,62	00,06		<p>28.184042° -16.812981°</p> <p>28.184042° -16.812981°</p> <p>28.184042° -16.812981°</p> <p>28.184042° -16.812981°</p>	00,14
52,76	00,14		<p>28.184830° -16.812253°</p> <p>CH</p> <p>28.184830° -16.812253°</p>	00,00
	+3'		<p>28.185686° -16.810158°</p> <p>SALIDA</p> <p>28.185686° -16.810158°</p> <p>Muro de cemento TC GUÍA DE ISORA</p>	



TC 12

GUIA DE ISORA

a

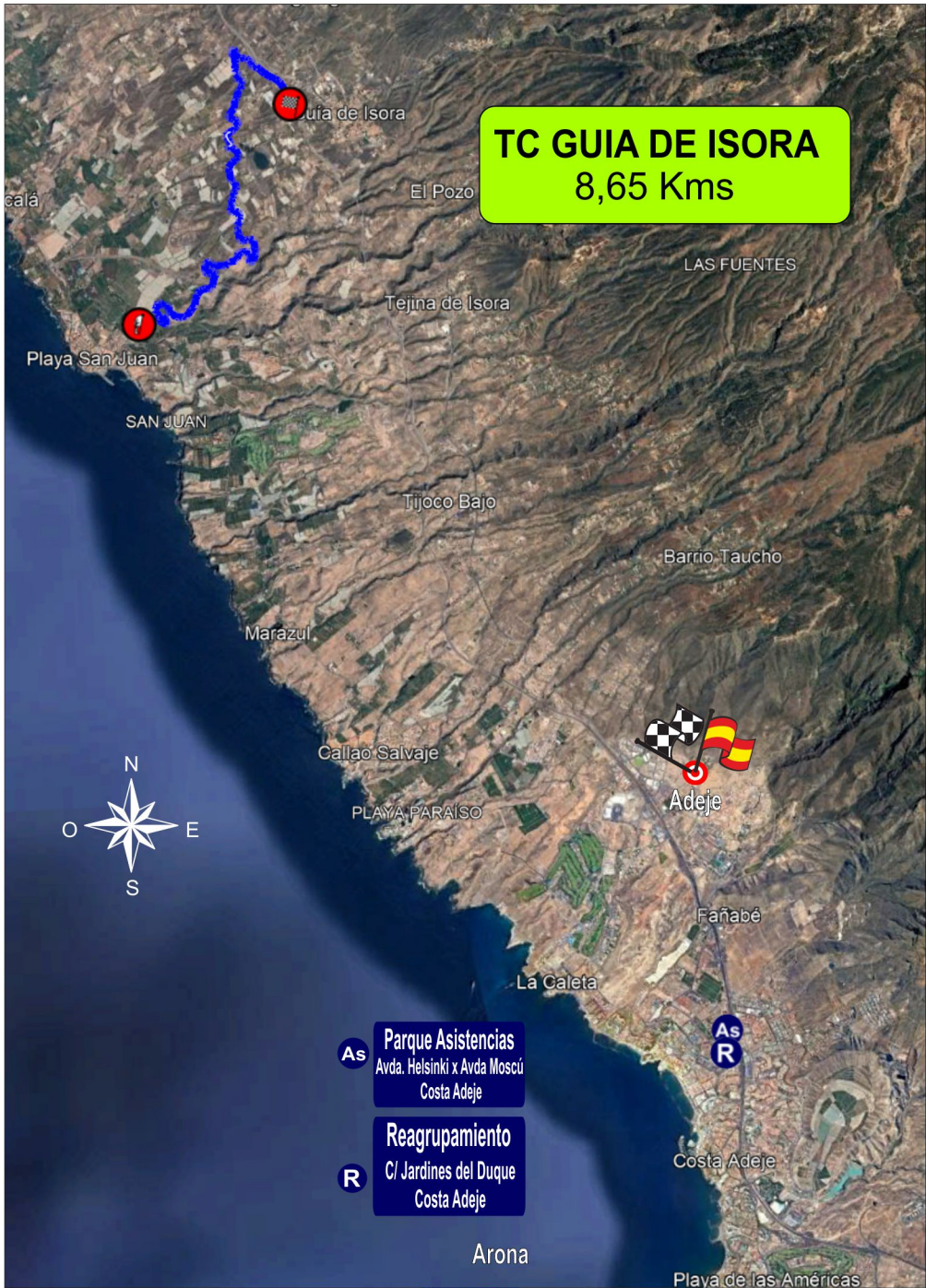
CH 12A P. Asistencia

<p>En caso de Interrupción del TC, nueva hora desde el Control Stop:</p>		12	To / a 	12A	TC/CH
	Distance 17,41	Average Promedio 26,11	Km. Km/h	Time Tiempo 0:40'	

Ruta Alternativa

En caso de que el tramo sea neutralizado, seguir el recorrido alternativo hasta CH 12A en la página 85

TC GUIA DE ISORA
8,65 Kms



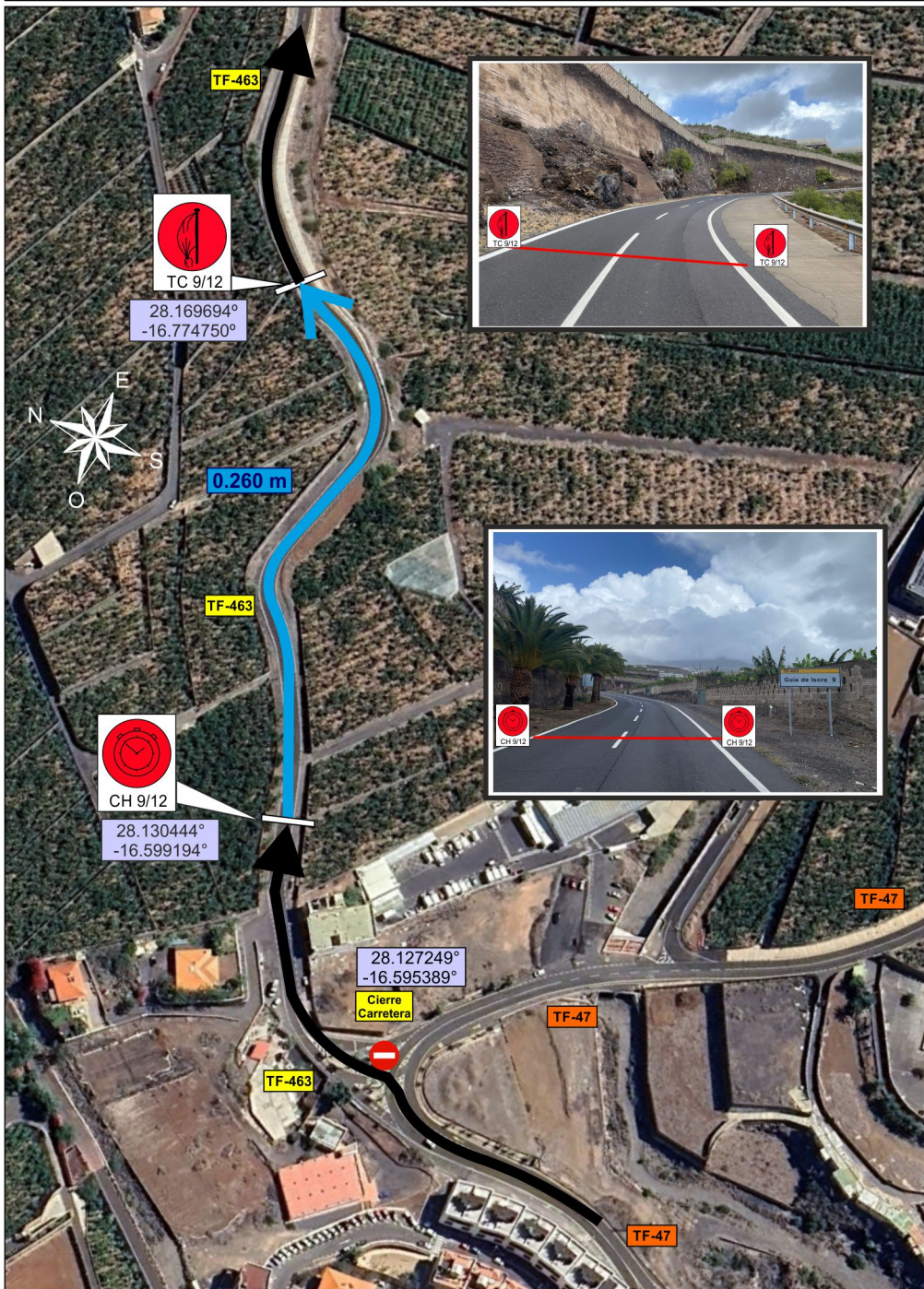
As Parque Asistencias
Avda. Helsinki x Avda Moscú
Costa Adeje

R Reagrupamiento
C/ Jardines del Duque
Costa Adeje

Arona

Playa de las Américas

CONTROL HORARIO Y SALIDA

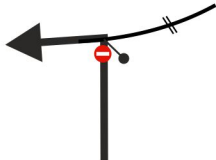

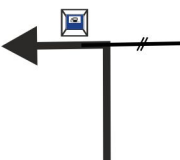










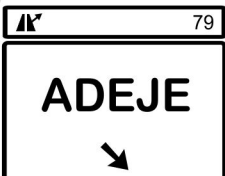
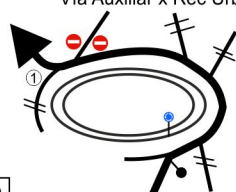

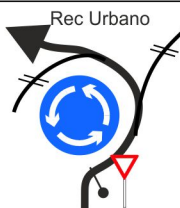
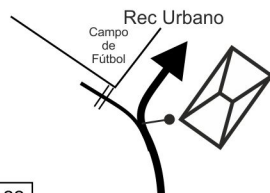

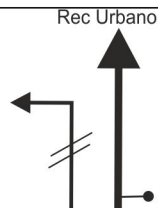
META Y CONTROL STOP


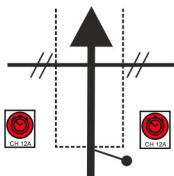



Distancia		DIRECCIÓN	INFORMACIONES	Kms. Regresivos
Total	Parcial			
00,00	00,00	<div style="display: flex; justify-content: space-between;"> TF-463 08,65 </div>	<div style="display: flex; justify-content: space-between;"> <div> <p>28.185686° -16.810158°</p> <p>SALIDA Muro de cemento TC GUÍA DE ISORA</p> <p>TC 9/12 R-1</p> </div> <div style="text-align: right;"> <p>26,26</p> </div> </div>	1
00,95	00,95	<div style="display: flex; justify-content: space-between;"> TF-463 07,70 </div>	<div style="display: flex; justify-content: space-between;"> <div> <p>28.187917° -16.806472°</p> <p>R-2</p> </div> <div style="text-align: right;"> <p>25,31</p> </div> </div>	2
02,11	01,16	<div style="display: flex; justify-content: space-between;"> TF-463 06,54 </div>	<div style="display: flex; justify-content: space-between;"> <div> <p>28.191285° -16.799012°</p> <p>R-3</p> </div> <div style="text-align: right;"> <p>24,15</p> </div> </div>	3
03,80	01,69	<div style="display: flex; justify-content: space-between;"> TF-463 04,85 </div>	<div style="display: flex; justify-content: space-between;"> <div> <p>28.195889° -16.793583°</p> <p>R-4</p> </div> <div style="text-align: right;"> <p>22,46</p> </div> </div>	4
05,23	01,43	<div style="display: flex; justify-content: space-between;"> TF-463 03,42 </div>	<div style="display: flex; justify-content: space-between;"> <div> <p>28.205472° -16.795889°</p> </div> <div style="text-align: right;"> <p>21,03</p> </div> </div>	5
05,65	00,42	<div style="display: flex; justify-content: space-between;"> TF-463 03,00 </div>	<div style="display: flex; justify-content: space-between;"> <div> <p>28.207582° -16.796109°</p> <p>R-5</p> </div> <div style="text-align: right;"> <p>20,61</p> </div> </div>	6

Distancia		DIRECCIÓN	INFORMACIONES	Kms. Regresivos
Total	Parcial			
05,93	00,28	<p>TF-463</p> <p>02,72</p>	<p>28.185686° -16.810158°</p>	20,33
06,58	00,65	<p>TF-463</p> <p>02,07</p>	<p>28.213914° -16.794662°</p> <div style="border: 1px solid black; padding: 2px; display: inline-block;">Finca MARIA CANDELARIA</div>	19,68
07,36	00,78	<p>TF-463</p> <p>01,29</p>	<p>28.219694° -16.795139°</p> <p>R-6</p>	18,90
07,81	00,45	<p>Vía Auxiliar</p> <p>00,84</p>	<p>28.217630° -16.792330°</p> <p> Vía Auxiliar</p> <p>R-7</p>	18,45
08,65	00,84	<p>Vía Auxiliar</p> <p>00,00</p>	<p>28.212639° -16.787056°</p> <p>META</p> <p>TC 9/12 R-8</p>	17,61
08,85	00,20	<p>00,00</p>	<p>28.210694° -16.786083°</p> <p>C.Stop</p> <p>TC 9/12</p> <div style="display: flex; align-items: center;"> <div style="margin-left: 10px;"> <p>3^{er} Poste Luminaria</p> </div> </div>	17,41

Distancia		DIRECCIÓN	INFORMACIONES	Kms. Regresivos
Total	Parcial			
08,90	00,05	<p>Cam Vec</p> 	<p>28.210224° -16.785731°</p> <p>Camino Vecinal La Higuera</p> <p> Cierre de Carretera</p>	17,36
09,43	00,53	<p>TF-82</p> 	<p>(Avda. Isora)</p> <p> Estación de Servicios</p>	16,83
09,62	00,19	<p>TF-463</p> 	<p>TF - 1</p> <p> Santiago del Teide Los Cristianos</p> <p> Los Gigantes</p>	16,64
10,50	00,88	<p>TF-1</p> 	<p>^①</p> <p>TF-1</p> <p>Adeje 13 Los Cristianos 22</p>	15,76
11,20	00,70	<p>TF-1</p> 	<p>Incorporación a TF-1</p>	15,06
23,48	12,28	<p>TF-1</p> 	<p>TF-1</p> <p>Km 80</p>	02,78

Distancia		DIRECCIÓN	INFORMACIONES	Kms. Regresivos
Total	Parcial			
23,97	00,49	TF-1 x Desvío Vía Auxiliar 	① 	02,29
24,39	00,42	Vía Auxiliar x Rec Urb 	① Rotonda sobre TF-1 4ª Salida Direcc. ADEJE 	01,87
25,05	00,66	Rec Urbano 	2ª Salida Direcc. Avenida del Poniente	01,21
25,24	00,19	Rec Urbano Campo de Fútbol 	28.113919° -16.730417° Avda Palo Mayor ZONA DE LAVADO 190 mts.	01,02
25,43	00,19	Rec Urbano 	2ª Salida Direcc. ADEJE	00,83
25,99	00,56	Rec Urbano 	Situar en Carril Derecho	00,27

Distancia		DIRECCIÓN	INFORMACIONES	Kms. Regresivos
Total	Parcial			
26,19	00,20	<p>Rec Urbano</p> 	<p>Calle Grande Adeje</p>	00,07
26,26	00,07	<p>Rec Urbano</p> 	<p>28.121277° -16.725104°</p> <p>CH PARQUE CERRADO C/ Grande ADEJE</p> 	00,00

PARQUE CERRADO FINAL

FIN DEL RALLYE

(Calle Grande - Adeje)



- Parque Cerrado de Fin del Rallye
- Centro de Datos
- Entrega de Trofeos
- Parking Organización VIP - PRENSA

Centro de Datos
28.122383°
-16.725104°

CH Entrada
28.121277°
-16.725104°





RUTAS ALTERNATIVAS

Notas:

Blank area for notes.

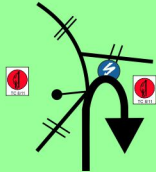






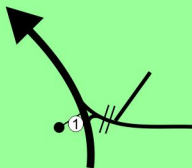


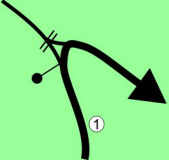

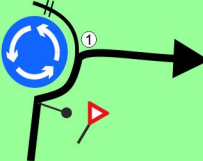
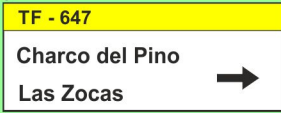
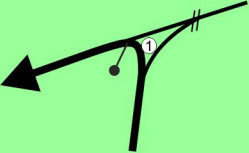


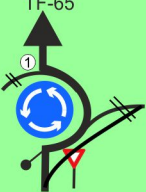

Distancia		DIRECCIÓN	INFORMACIONES	Kms. Regresivos
Total	Parcial			
00,00	00,00	TF-645 	28.074243° -16.566884° Salida TC ATOGO C/ Rosalía de Castro 	10,79
00,47	00,47	TF-645 		10,32
00,69	00,22	TF-645 		10,10
01,08	00,39	TF-645 x TF-64 	¹	09,71
01,71	00,63	TF-64 	¹	09,08
05,22	03,51	TF-64 	¹	05,57



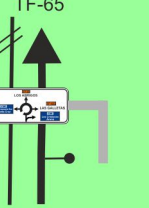

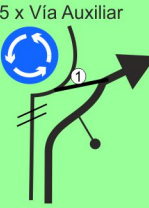

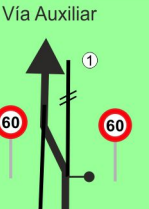

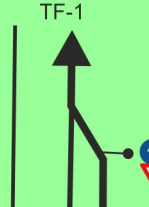


Etapa 2	Sección 3/4	RUTA ALTERNATIVA			Distancia	Tiempo	Promedio	Sector
		DEIC 7/10 ATOGO	→ AL:CH 8/11	Cruz de Tea	08,88	0:30'	17,76	16/22

Distancia		DIRECCIÓN	INFORMACIONES	Kms. Regresivos
Total	Parcial			
07,01	01,79	TF-64 x TF-28 		03,78

SEGUIR EN EL ROAD BOOK
2 Etapa, 3ª Sección, Sector 16
Pag: 18 - Viñeta: 24

SEGUIR EN EL ROAD BOOK
2 Etapa, 4ª Sección, Sector 22
Pag: 54 - Viñeta: 24

Distancia		DIRECCIÓN	INFORMACIONES	Kms. Regresivos
Total	Parcial			
00,00	00,00	TF-21 	28.169694° -16.774750° Salida TC Granadilla Vilaflores      	48,07
04,66	04,66	TF-21 x TF-28 	 	43,41
04,77	00,11	TF-28 x TF-64 		43,30
06,52	01,75	TF-64 x TF-647 		41,55
10,64	04,12	TF-647 x TF-65 	 	37,43
13,01	02,37	TF-65 		35,06

Distancia		DIRECCIÓN	INFORMACIONES	Kms. Regresivos
Total	Parcial			
14,87	01,86	<p>TF-65</p> 	<p>①</p>  <p>¡¡¡ Atención !!! Al salir de la Rotonda situarse en el carril derecho Dirección TF-1</p>	33,20
15,32	00,45	<p>TF-65</p> 	<p>①</p>  <p>¡¡¡Situarse en carril derecho para incorporación a TF-1!!!</p>	32,75
15,47	00,15	<p>TF-65 x Vía Auxiliar</p> 	<p>①</p>  <p>¡¡¡Seguir en carril derecho para incorporación a TF-1!!!</p>	32,60
16,32	00,85	<p>Vía Auxiliar</p> 	<p>①</p>  <p>60 ¡¡¡Situarse en carril izquierdo para incorporación a TF-1!!!</p>	31,75
17,17	00,85	<p>TF-1</p> 	<p>①</p> <p>Incorporación a TF-1</p>	30,90
38,98	21,81	<p>TF-1</p> 	<p>①</p> 	09,09

SEGUIR EN EL ROAD BOOK

**2 Etapa, 3ª Sección, Sector 17
Pag: 27 - Viñeta: 18**

**2 Etapa, 4ª Sección, Sector 23
Pag: 63 - Viñeta: 18**

Blank area for notes.

Distancia		DIRECCIÓN	INFORMACIONES	Kms. Regresivos
Total	Parcial			
00,00	00,00	<p>TF-463</p>	<p>28.185686° -16.810158°</p> <p>SALIDA Muro de cemento TC GUÍA DE ISORA</p>	24,86
00,31	00,31	<p>TF-463 x TF-47</p>	<p>TF - 47</p> <p>Alcalá Puerto Santiago → Los Gigantes ↙</p>	24,55
01,97	01,66	<p>TF-47 x TF-46</p>	<p>Adeje 12 Los Cristianos 24 Aeropuerto Sur 35</p>	22,89
08,07	06,10	<p>TF-46 x Vía Auxiliar a TF-1</p> <p>TF-463</p>	<p>Adeje 9 Los Cristianos 16 Aeropuerto Sur 30</p>	16,79
08,58	00,51	<p>TF-1</p>	<p>Incorporación a TF-1</p>	16,28

SEGUIR EN EL ROAD BOOK
2 Etapa, 3ª Sección, Sector 18
Pag: 35 - Viñeta: 18

Blank area for notes.

Distancia		DIRECCIÓN	INFORMACIONES	Kms. Regresivos						
Total	Parcial									
00,00	00,00	<p>TF-463</p>	<p>28.185686° -16.810158°</p> <p>SALIDA Muro de cemento TC GUÍA DE ISORA</p>	23,64						
00,31	00,31	<p>TF-463 x TF-47</p>	<p>TF - 47</p> <p>Alcalá Puerto Santiago → Los Gigantes</p>	23,33						
01,97	01,66	<p>TF-47 x TF-46</p>	<p>TF-46</p> <table border="1"> <tr><td>Adeje</td><td>12</td></tr> <tr><td>Los Cristianos</td><td>24</td></tr> <tr><td>Aeropuerto Sur</td><td>35</td></tr> </table>	Adeje	12	Los Cristianos	24	Aeropuerto Sur	35	21,67
Adeje	12									
Los Cristianos	24									
Aeropuerto Sur	35									
08,07	06,10	<p>TF-46 x Vía Auxiliar a TF-1</p> <p>TF-463</p>	<p>Adeje</p> <table border="1"> <tr><td>Los Cristianos</td><td>16</td></tr> <tr><td>Aeropuerto Sur</td><td>30</td></tr> </table>	Los Cristianos	16	Aeropuerto Sur	30	15,57		
Los Cristianos	16									
Aeropuerto Sur	30									
08,58	00,51	<p>TF-1</p>	<p>Incorporación a TF-1</p>	15,06						

SEGUIR EN EL ROAD BOOK
2 Etapa, 3ª Sección, Sector 18
Pag: 35 - Viñeta: 18

Notas:

Blank area for notes.

OK

MOSTRAR EN CASO DE NO NECESITAR ASISTENCIA MÉDICA

Teléfono Dirección de Carrera: 636 868 287



S



O



S

**MOSTRAR EN CASO DE SI NECESITAR
ASISTENCIA MÉDICA**

Teléfono Dirección de Carrera: 636 868 287